

Г. С. ЛЕБЕДЕВ

ГОРОДЕЦ ПОД ЛУГОЙ  
(предварительное сообщение)<sup>1</sup>

Городище в дер. Городец под Лугой впервые было обследовано в 1927 г. Г. П. Гроздиловым<sup>2</sup>. Был снят глазомерный план памятника, зафиксированы выходы культурного слоя, собраны фрагменты керамики. В 1960 г. новое описание городища было составлено А. С. Потресовым и Е. В. Шолоховой<sup>3</sup>. До последнего времени не имелось сведений о времени возникновения городища, культурной его принадлежности и хронологии. Поэтому в 1970 г. Лужским отрядом Северо-Западной экспедиции ЛГУ и Общества охраны памятников в Городце были проведены разведочные работы.

Современный поселок Городец находится вблизи шоссе Ленинград — Псков, в 20 км на юго-запад от г. Луги Ленинградской области. Городище располагается на мысу оз. Городецкого, южнее впадающей в озеро безымянной речки, на высоком плато, ограниченном с северо-востока устьем реки, с запада — озером, с юго-востока — широкой, низкой поймой. Высота плато от подошвы — 4—6 м. Площадка городища приблизительно ромбической формы, длина ее с севера на юг — около 90 м, ширина — до 60 м. По периметру площадка окружена крутыми земляными валами, достигающими высоты до 2 м. Южная часть площадки занята кладбищем, здесь же находится деревянная церковь XIX в. и другие постройки (рис. 22).

В северной части площадки никаких следов перекопов и повреждений не было. Здесь близ вала в 1970 г. был заложен разведочный раскоп площадью 19 кв. м. Вскрытый культурный слой мощностью до 1 м делится на два условных горизонта. Из них верхний, залегающий на глубине 0,2 м ниже современной дневной поверхности, обозначен как «горизонт камней» (рис. 22).

«Горизонт камней» образован отложениями темно-серого аморфного слоя мощностью 0,1 до 0,3 м. В этом слое зафиксированы угли, черепки гончарных и лепных сосудов, расчищены и исследованы развалы камней. Среди развала камней в кв. Б<sub>2</sub> близ южной стенки раскопа найдены черепки разбитого гончарного горшка. Здесь же, под камнями, обнаружены железный сломанный наконечник копья, под ним боевой топор со сломанным обухом и железная скоба. Между камнями и под ними попадались крупные древесные угли.

Развал камней близ северной стенки раскопа в кв. А<sub>2</sub> залегал над краем ямы, углубленной в культурный слой и нижележащую глину.

<sup>1</sup> Доклад на секции пленума ЛОИА 7.IV 1971 г.

<sup>2</sup> Архив ЛОИА, ф. 2, д. 106 за 1927 г.

<sup>3</sup> А. С. Потресов и Е. В. Шолохова. Древние водные пути новгородцев. Сб. «Ледовое побойще 1242 г.» М.—Л., 1966, стр. 87.

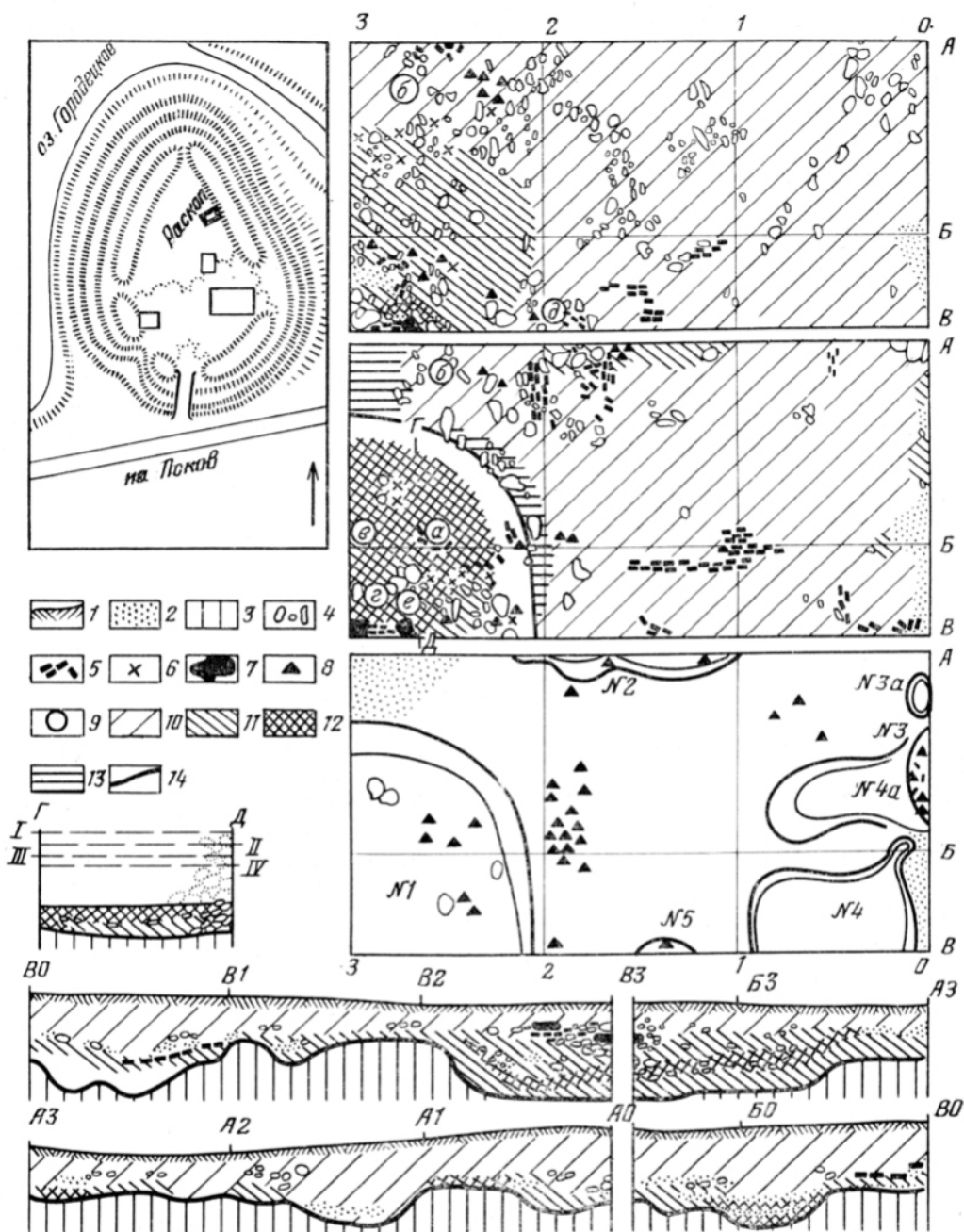


Рис. 22. Городище в дер. Городец под Лугой

Слева сверху глазомерный план городища с указанием места раскопа 1970 г., современных построек и кладбища XVIII—XIX вв. Справа план раскопа 1970 г. (сверху вниз: верхний уровень горизонта камней; нижний уровень горизонта камней, горизонт глины). Буквами обозначены места находок: а — крюка железного; б — ножа; в — костяного шила; г — бронзовой бляшки; д — копыя и боевого топора; е — косы-горбуши и гончарного горшка. Слева в центре разрез ямы 1 по линии ГД. Внизу стратиграфия раскопа

1 — дерн; 2 — песок; 3 — материк (глина, песок); 4 — камни; 5 — угли; 6 — кости; 7 — печина; 8 — керамика; 9 — места находок вещей (с буквенным обозначением); 10 — аморфный культурный слой; 11 — культурный слой с песком и зольными включениями; 12 — углистый слой; 13 — глина, смешанная с культурным слоем; 14 — верхняя граница материка

Раскопками вскрыта часть этой ямы (2), длина — более 2 м, глубина — около 0,6 м от верхнего уровня горизонта камней. В заполнении ямы найдены массивные камни, остатки обугленных плах, лежавшие крест-накрест, и развалы двух гончарных сосудов, ошлакованных и деформированных под действием сильного огня (рис. 22, 2); развал камней в юго-западном углу раскопа, вскрытый также лишь частично, вероятнее всего, представляет собой остатки печи. Крупные и мелкие камни в несколько рядов залежали на глубине до 0,4 м от верхнего уровня горизонта камней. Размеры вскрытой части развала 1,5×0,5 м. Слой, в котором лежали камни, образовывал верхнюю часть заполнения ямы 1. Ниже развала камней залежала угольная прослойка, отделявшая нижнюю часть заполнения ямы 1.

В верхней части развала среди камней обнаружены куски печины, перекрывавшие обугленную плаху; найдены многочисленные черепки гончарных сосудов, кости домашних животных. В нижней части развала лежал совершенно целый гончарный горшок, перекрытый камнями (рис. 24). Среди камней найдены также железное тесло, боевой топор, коса-горбуша (рис. 23), бронзовая бляшка с орнаментом, обломанная бронзовая пластина с отверстиями по краю, обломок наконечника стрелы или дротика, а за пределами развала, в стенке раскопа — массивная железная пешня (рис. 2).

В пределах «горизонта камней» в квадратах Б<sub>1</sub> и Б<sub>2</sub> прослежена полоса углей длиной более 1,5 м, шириной 0,2 м, залегающая по продольной оси раскопа. Возможно, эта полоса фиксирует северную стенку постройки, относящейся к верхнему горизонту: основные находки этого горизонта сделаны на участке южнее полосы угля; в пределах этой же постройки в таком случае находится и описанный развал камней (рис. 22).

Нижний горизонт культурного слоя, подстилающийся мощным слоем глины, получил определение «горизонт глины». При расчистке верхнего уровня «горизонта глины» на фоне желтовато-серого культурного слоя выступили темно-серые пятна — заполнение ям. Вдоль западной стенки ямы 1 был расчищен выброс из ямы — неширокая полоса глины, перемешанной с культурным слоем; выброс перекрывал отложения нижнего го-

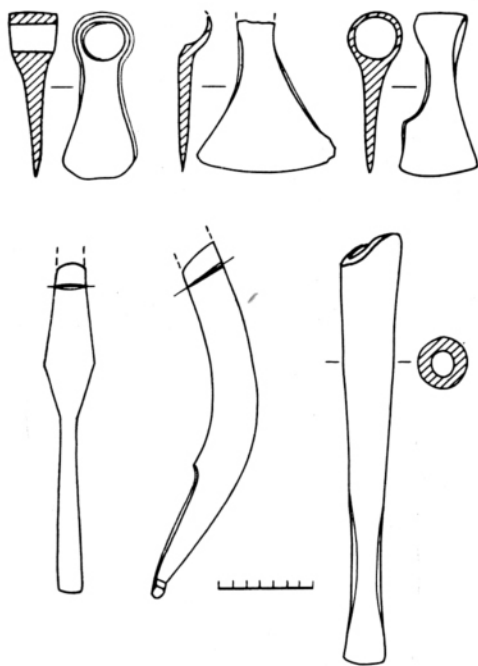


Рис. 23. Городец под Лугой. Находки из верхнего горизонта культурного слоя  
Верхний ряд: тесло, топоры; нижний ряд: копье, коса-горбуша, пешня

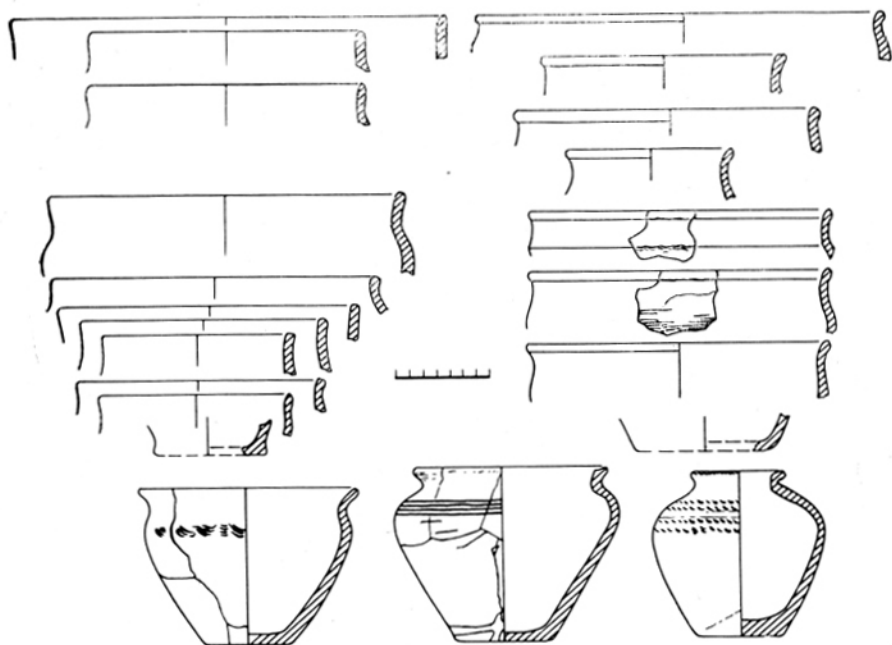


Рис. 24. Городец под Лугой. Керамика

Внизу гончарные сосуды (крайний справа найден целым в печном развале, остальные — из заполнения ямы 2);  
вверху лепная керамика

ризонта. При расчистке и разборке «горизонта глины» найдены многочисленные фрагменты лепной и гончарной керамики, кости животных, костяное шило, железный нож.

Нижний исходный уровень этого горизонта образован слоем глины, лежащей на материке (мощность глины — 0,3 м). Все ямы, прослеженные в пределах раскопа, углублены в этот слой. Происхождение его остается неясным; в юго-западном и северо-западном углах раскопа слой глины резко обрывался, сменяясь плотным желтым материковым песком. В глине вырыты стенки ямы 1, вскрытой лишь частично; заполнение ямы (ниже угольной прослойки) состоит из культурного слоя с песчаными и зольными включениями: в слое найдены фрагменты гончарной и лепной керамики. Лепная керамика найдена также в яме 3, в восточном конце раскопа.

Таким образом, с верхним горизонтом культурного слоя на городище в дер. Городец связаны находки гончарной керамики, оружия, орудий труда; здесь зафиксированы следы пожара, возможно, остатки построек. В нижнем горизонте находок немного, но среди керамики преобладают обломки лепных сосудов. Выявленные ямы относятся как к верхнему горизонту (яма 2), так и к нижнему (яма 3), а, возможно, и ко времени, промежуточному между образованием того и другого горизонтов (яма 1).

Большинство фрагментов сосудов из верхнего горизонта (более 200 обломков) — гончарная керамика (найдено лишь 10 лепных черепков). Восстановленные и целые сосуды — небольшие округлобокие горшки с приземистым туловом, хорошо выраженными плечиками, узким низким горлом и резко отогнутым наружу венчиком, с желобком или канавкой с внутренней стороны (рис. 24). Эти формы типичны для памятников XII—XIII вв.

Та же керамика найдена в нижнем горизонте (более 500 фрагментов; граница между горизонтами условна). Обломки гончарных сосудов XI—XII вв. попадались в заполнении ямы 1 (здесь в нижнем слое заполнения найдено около 50 черепков гончарной и 10 — лепной керамики). Кроме того, в нижнем горизонте собрано более 800 мелких фрагментов

лепной керамики, в том числе — около сотни обломков венчиков. Тесто этих сосудов плотное, серого цвета, с примесью мелкой дресвы и песка, обжиг неровный, на некоторых черепках заметны следы нагара. Размеры сосудов (диаметр горла) от 0,14 до 0,3 м, чаще всего — 0,2—0,22 м. Выделяются три основные группы сосудов (по профилю венчика):

1) сосуды с прямым, слегка скругленным в верхней части (иногда примятым) венчиком высотой 2—3 см и намечающимся плечиком; 2) сосуды с невысоким прямым срезанным венчиком, иногда с хорошо выраженным плечиком; среди этих черепков есть фрагменты сосудов, сделанных от руки и подправленных на гончарном круге; 3) сосуды с округлым, отогнутым наружу венчиком и намеченным при переходе к тулову ребром. Среди этих черепков также есть подправленные на круге. Особо следует отметить фрагмент сосуда с горизонтальным каннелюром по плечу; возможно, аналогии этой группе сосудов есть среди лепной керамики Труворова городища в Старом Изборске, к сожалению, пока представленной также лишь обломками венчиков<sup>4</sup> (рис. 24).

Датировка городища, основанная прежде всего на находках оружия, может быть лишь самой предварительной. Верхний слой (точнее, момент гибели поселения) следует отнести к XII—XIII вв. К этому времени относятся наиболее близкие аналогии копью и обоим топорам из Городца<sup>5</sup>. Не противоречит этой дате и датировка сосудов из верхнего горизонта культурного слоя.

Возникновение поселения, судя по многочисленным находкам фрагментов лепной посуды, относится ко времени перехода от лепной керамики к гончарной, а, возможно, и сосуществованию той и другой. Более точная датировка нижнего слоя затруднена прежде всего отсутствием разработанной типологии и хронологии лепной и гончарной керамики памятников Северо-Запада; в частности, аналогии нашей лепной керамики пока нельзя указать даже приблизительно. Есть лишь основания полагать, что жизнь на поселении началась не позднее X столетия, а прекратилась в результате вооруженного нападения не позднее XIII столетия.

Остается открытым вопрос о непрерывности обитания на Городце в течение этих нескольких столетий. Находки керамики, подправленной на гончарном круге, а также черепков сосудов (в ямах и в слое), типичных для XI—XII вв., позволяют предположить, что от возникновения и до зафиксированного нами момента гибели жизнь здесь не прерывалась. Однако стратиграфически слой, который можно было бы отнести к периоду с X по XII в., не выделяется. Возможно, это объясняется небольшими размерами вскрытой площади, но допустимо и другое объяснение: укрепления Городца — высокие валы по периметру площадки представляют собой образец планировки, возникшей в XII—XIII столетиях<sup>6</sup>. Эти валы, по крайней мере частично, насыпаны из культурного слоя. Весьма вероятно, что при строительстве дошедших до нас укреплений значительная часть культурного слоя, и прежде всего отложения XI—XII вв., была использована для сооружения валов.

Городище в дер. Городец под Лугой — один из немногочисленных пока памятников на территории Ленинградской области, исследование которого, возможно, позволит в дальнейшем проследить развитие древнерусской культуры в северо-западной части лесной зоны Восточной Европы, быть может, от времени появления здесь славянского населения и вплоть до XII—XIII вв.

<sup>4</sup> Г. П. Гроздилов. Археологические памятники Старого Изборска. АСГЭ, вып. 7. Л., 1965, стр. 71.

<sup>5</sup> А. Н. Кирпичников. Древнерусское оружие. САИ, вып. Е1—36. М.—Л., 1966, стр. 88, № 396, 410; стр. 126, № 473, 483.

<sup>6</sup> П. А. Раппопорт. Очерки по истории военного зодчества Северо-Восточной и Северо-Западной Руси X—XV вв. МИА. № 105, 1961, стр. 94.